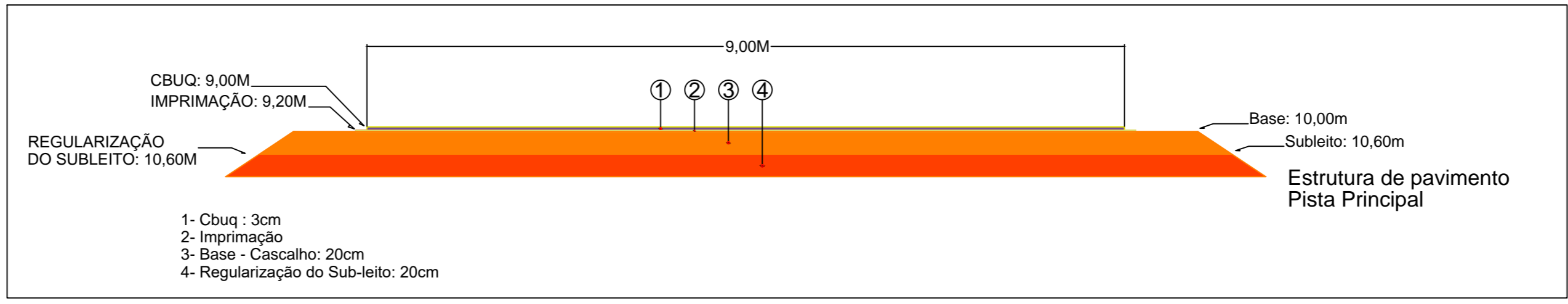
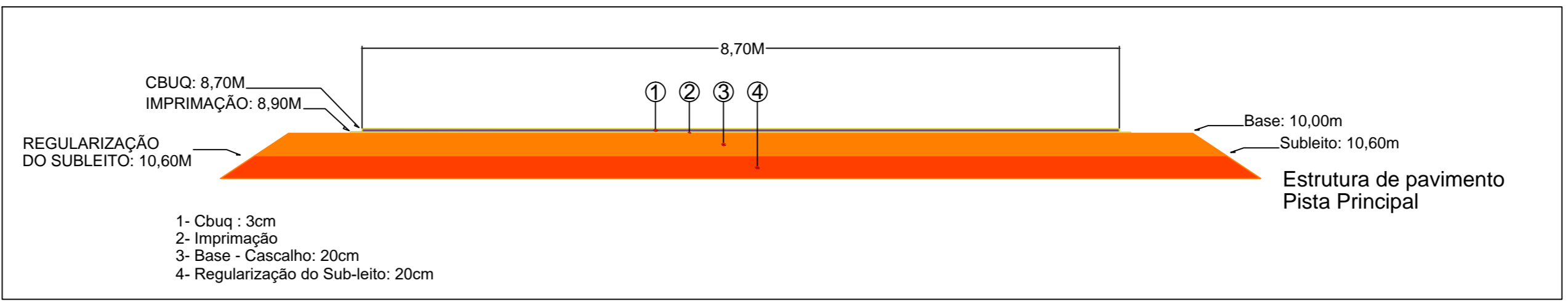


Estrada de Acesso a Comunidade Camponesa Cisterna


Projeto de Pavimentação - Trecho Sem Meio Fio e Sarjeta



Projeto de Pavimentação - Trecho Com Meio Fio e Sarjeta



Seção Transversal

 <p>Marins Topografia E Projetos Rua Euripedes da Silva Sales, 481 São Francisco, Catalão - GO CEP: 75.707-260 CNPJ: 40.428.924/0001-08 Fone: (64) 8434-0375</p>	<p>Conteúdo: Projeto de Pavimentação Título: Seção Transversal</p>	<p>Proprietário: Prefeitura Municipal de Catalão</p>	<p>Desenho: Hagamenon</p>	<p>Data: Janeiro/2022</p>	<p>Assinaturas:</p> <p>Proprietário: Prefeitura Municipal de Catalão</p> <p>Resp. Técnico: Hagamenon P. dos Reis CFT-BR nº 005784741-07</p>	<p>observação e outros:</p>	<p>Aprovação:</p>
	<p>Local: Estrada de Acesso a Comunidade Camponesa Cisterna Obs: A Obra Inicia-se no KM-262 da RODOVIA BR-050 ao Lado da Mina Boa Vista, Zona Rural de Catalão - GO</p>	<p>Cidade: Catalão - GO</p>	<p>Escalas: 1/400</p>	<p>Folha: 01/02</p>			